



Centrale de mobilité:

Gare de Constance
Bahnhofsplatz 43
78462 Constance
Téléphone: 07531 133032
counter@konstanz-info.com


Kontakt:

Ville de Constance
Service de l'urbanisme et de l'environnement –
Mobilité
asu@konstanz.de

Se déplacer de manière durable a toujours été important pour les habitants de Constance. C'est ainsi qu'entre 2007 et 2018, sur l'ensemble des déplacements de la population de Constance, les trajets en voiture ont diminué de 10 pourcents pour atteindre seulement 31 % en totale.



P & R Constance

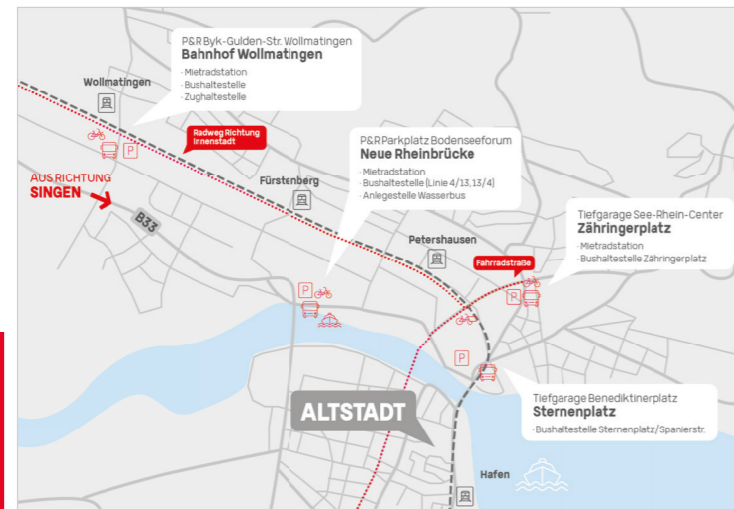


Système de guidage de parking Constance

En 2019, Constance a déclaré l'état d'urgence climatique. Des mesures appropriées doivent permettre de réduire encore l'utilisation de la voiture à Constance et de rendre la mobilité à Constance encore plus durable.

Un conseil:

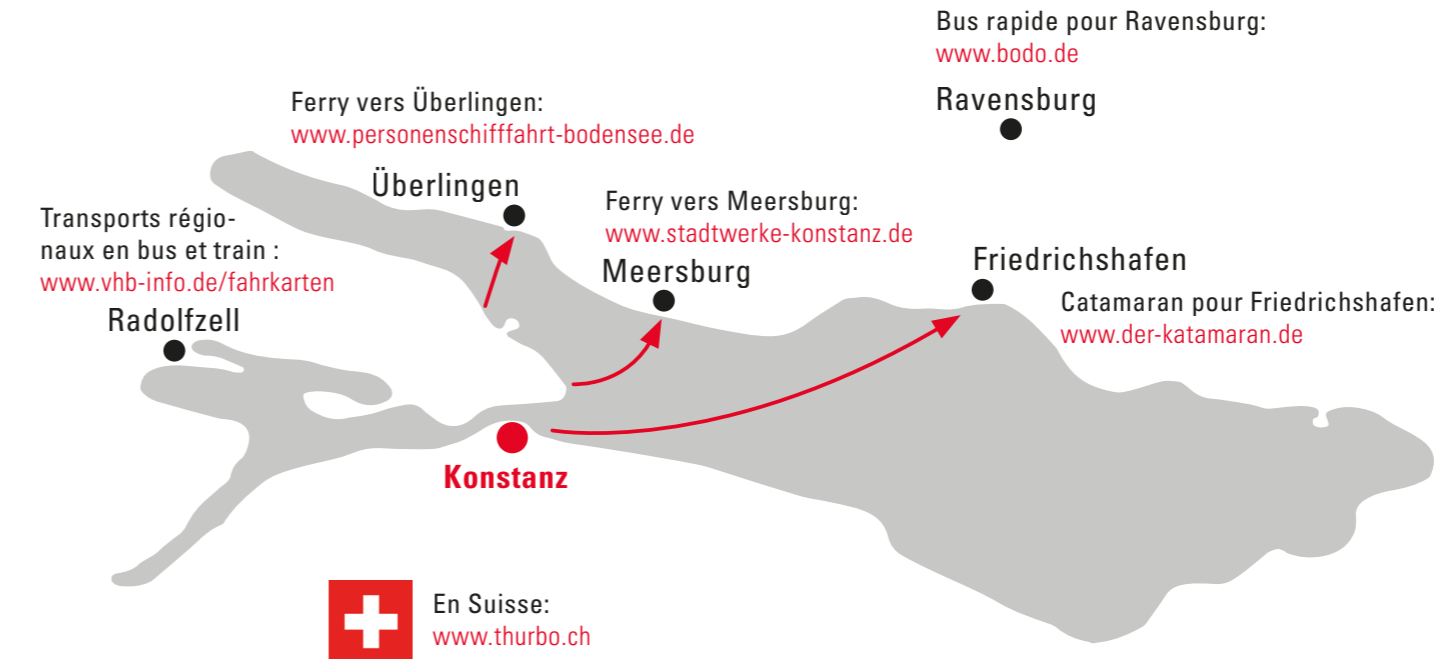
Vous recevez des visiteurs? Recommandez le voyage en train, car à Constance, on n'a pas besoin de voiture. Avec le bus urbain, un vélo de location ou à pied, on arrive partout à destination. Et si la visite doit se faire en voiture: Le ticket de parking avantageux au point mobile P + R du Bodensee forum fait office de ticket de bus.



Bewohner-Parkzonen und Stellplatzanlagen. Im Internet werden die aktuell verfügbaren Stellplätze und die Verkehrsbelastung angezeigt.

Travaillez de l'autre côté du lac de Constance – tout à fait normal dans la région des quatre pays! Vous pouvez vous rendre de Meersburg à Staad en 15 minutes en car-ferry, de Friedrichshafen au port de Constance en 52 minutes en catamaran ou d'Überlingen à Wallhausen en 15 minutes en bateau.

Les bus interurbains et régionaux ainsi que le transport ferroviaire permettent de se rendre rapidement, confortablement et sans complications dans les districts voisins et en Suisse.




Résidents Zones de stationnement et emplacements. Sur Internet, les places de stationnement actuellement disponibles et la charge de trafic sont affichées. Vers la Suisse:



CONSTANCE

MOBILITÉ – SUR LA ROUTE
À CONSTANCE



CYCLISME



TRAFIC PÉDAGOGIQUE



OFFRES DE PARTAGE



TRANSPORTS PUBLICS URBAINS



Regarder l'eau scintillante du lac de Constance, laisser le vent souffler sur son nez – faire du vélo à #Radstadt_Konstanz est un vrai plaisir! Le pont cycliste sur le Rhin et le pont Z sur la voie ferrée permettent des trajets courts. Un réseau de pistes cyclables bien développé, de nombreux parkings à vélo et des stations de réparation font du vélo le moyen de transport n°1 à Constance.

Les statistiques le montrent également: entre 2007 et 2018, la part du trafic cycliste dans l'ensemble des déplacements de la population de Constance a augmenté de huit points de pourcentage pour atteindre 30 %.

Faire du vélo:...

- ... est bon pour la santé
- ... c'est amusant
- ... c'est bon pour le Climat
- ... est économique
- ... ça ralentit
- ... t'emmène partout!



Pour certains trajets quotidiens, la marche est la solution la plus rapide-les chemins piétonniers de Constance sont constamment améliorés et développés. Nous veillons en particulier à ce que nos enfants et les personnes à mobilité réduite se sentent en sécurité dans la rue.

Apprenez à connaître la ville à pied: Dans la vieille ville, des stèles informent sur l'histoire de la ville et servent à guider les piétons. Des panneaux indicateurs avec plan de situation et d'implantation intégré permettent de s'orienter et créent des liens avec les différents quartiers de la ville.

Se promener en toute décontraction au bord du Seerhein ou sur la Seepromenade, à la tour Bismarck, au Sonnenhalde ou au Hock graben, dans la forêt de Lorette ou au Hörnle, mais aussi sur de larges trottoirs à travers la ville.



© MTK, Dagmar Schwelle

Ne pas acheter une voiture ou un vélo, mais les utiliser seulement quand on en a besoin : Constance dispose pour cela de différents systèmes de partage. Pour les courts trajets, il est possible de louer spontanément des vélos (de charge) ou des Trotinettes électriques, pour les excursions plus longues, l'autopartage est possible, de manière électrique.

- également électrique. Les avantages: On n'a pas de problème de stationnement, on fait du bien à l'environnement et on économise de l'argent !

Systèmes de location de vélos:

Rad-Mietsystem – Stadtwerke Konstanz GmbH
#MehrKonstanzImLeben, stadtwerke-konstanz.de

L'autopartage:

stadtmobil-suedbaden.de
car-ship.jetzt

Véhicules neufs	↔	Auto-partage
450 €	Coûts fixes / mois	15 €
0,36 €	Coûtes / km	0,26 €
0,00 €	Coûtes de temps / h	2,40 €
7.200 €	Coût total / an	3.880 €

Trotinette électrique:

Bird – Enjoy the Ride
ZEUS Scooters | ZEUS Scooters



Les colonnes de mobilité indiquent les points de mobilité et le chemin vers les différentes offres de mobilité durable.



Mobilité durable – en réseau sur l'ensemble du territoire de Constance:

- Seehas, Chemin de fer de la Forêt-Noire, Trafic ferroviaire suisse
- Bus de la ville et transport en bus de Kreuzlingen
- Carsharing avec Stadtmobil et Carship
- Systèmes de location de vélos et de scooters



Les bus rouge vif de Constance sont appelés „Roter Arnold“.



Avec l'Arnold rouge à travers Constance: le réseau de bus de Constance relie tous les quartiers de la ville – et tout cela avec le Citytarif! Toutes les 10 minutes, on peut aller de Wollmatingen au centre-ville en passant par Petershausen. Le bus relie également les quartiers de Dingelsdorf, Litzelstetten et Dettingen Wallhausen au centre-ville toutes les 15 minutes aux heures de pointe.

Fähre Konstanz-Meersburg

La fiabilité et la ponctualité sont les caractéristiques du service de bus urbain de Constance. Depuis début 2022, les premiers bus électriques circulent dans les rues de Constance.

Demandez à votre employeur le Jobticket.

Les écoles et les universités proposent le ticket scolaire et le ticket semestriel.

D'autres billets peuvent être achetés avec l'application Constance réserver et payer.

